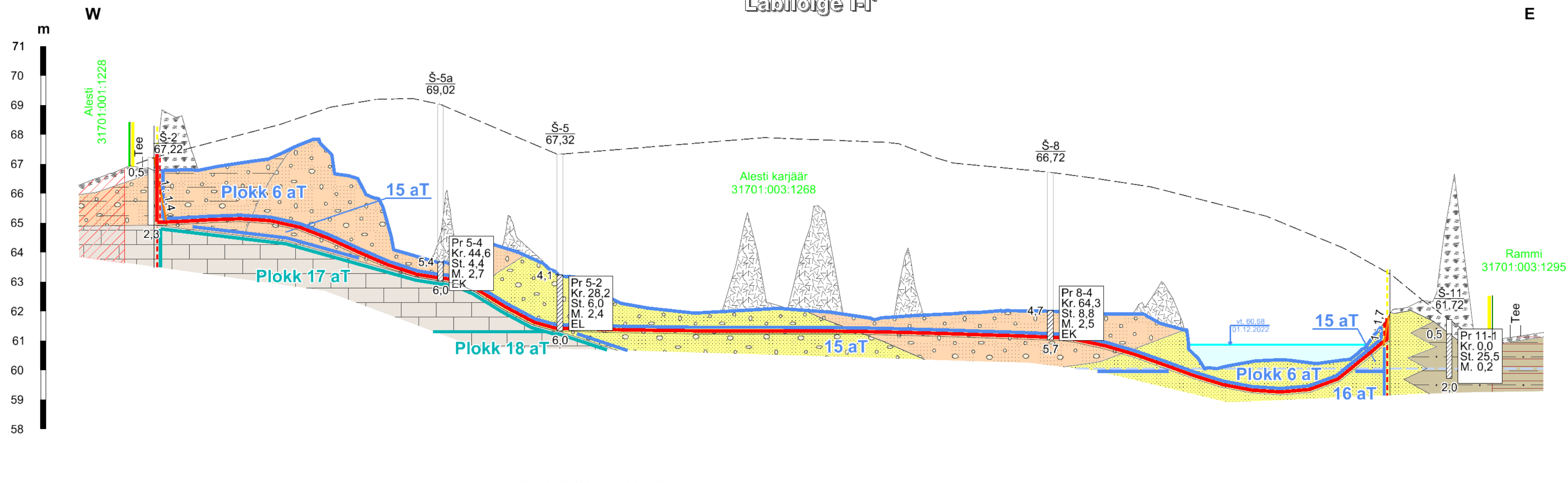
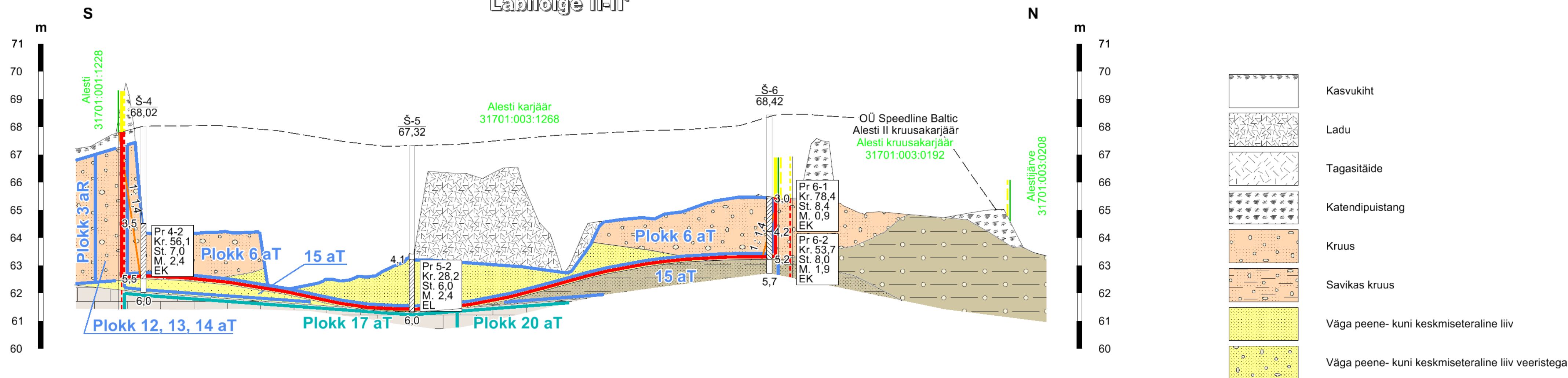


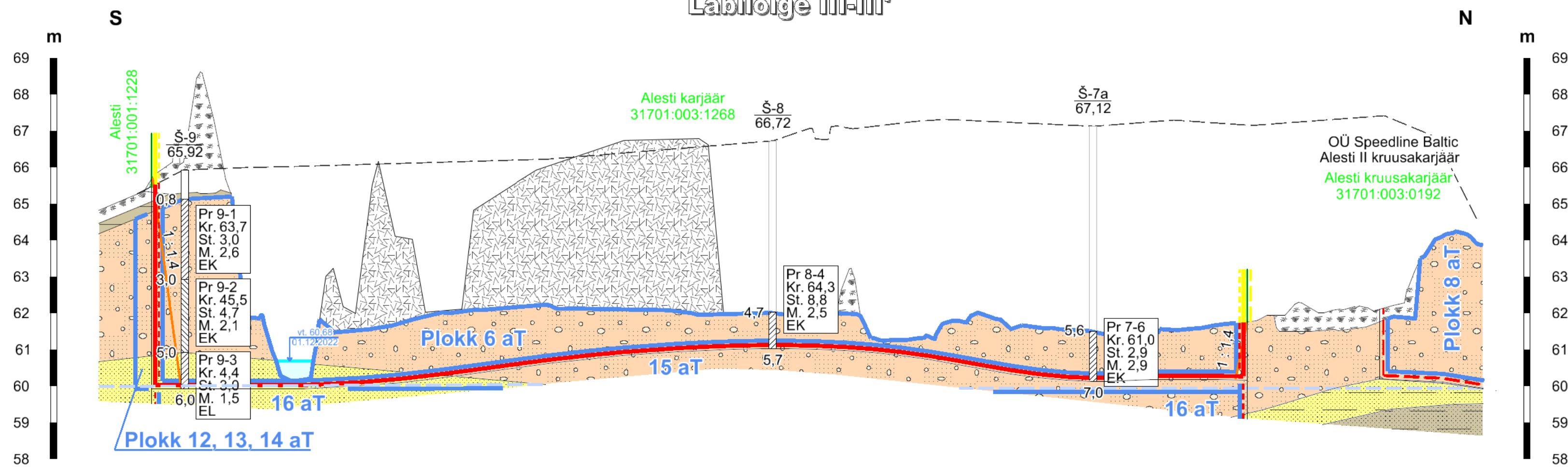
Läbilõige I-I'



Läbilõige II-II'



Läbilõige III-III'



Märkused:

- Kõrgused EH2000 süsteemis.
- Läbilõigete koostamisel on kasutatud:
 - Alesti kruusamaardla Alesti ja Alesti II kruusakarjääri markseidermõõdistuse geoloogilisi läbilõikeid, seisuga 01.12.2022. a (OÜ Inseneribüroo STEIGER, töö nr 23/4270).
- Kasutatud tarkvara: Bentley PowerCivil for Baltics V8i (litsents: 70000661800020).
- Kinnistupiirid ühtivad mäeeraldise teenindusmaa piiridega.
- Nõlvaterviku piir on loetavuse huvides mõõtkava väline.

Objekti nimetus ja aadress		Joonise sisu	
Alesti liivakarjäär Kohila vald, Rapla maakond		Geoloogilised läbilõiked I-I' ... III-III'	
Loa omanik		Graafiline lisa 2/3	
Speedline Baltic Keskuse tn 4-12, Järlepa küla 79411 Rapla vald, Rapla maakond		Mõõtkava H 1 : 1000 V 1 : 100	
OÜ Inseneribüroo STEIGER Männiku tee 104/1, 11216 Tallinn +372 668 1011, info@steiger.ee		Koostas Kaja Paat /Alkirjastatud digitaalselt/	Kuupäev 18.08.2025
		Kinnitas Erki Vaguri /Alkirjastatud digitaalselt/	Töö nr 23/4574